















**POWIATOWY ZARZĄD DRÓG
w BOCHNI z/s w NOWYM WIŚNICZU**

WOJEWÓDZTWO MAŁOPOLSKIE

MAPA SIECI DROGOWEJ

	- punkt referencyjny
	001 - numer punktu referencyjnego
	6353 - numer sektora
	1446K - numer, kierunek przebiegu drogi
	010 - numer odcinka
	- autostrada
	- droga krajowa
	- droga wojewódzka
	- droga powiatowa
	Bochnia - nazwa miasta
	Trzciana - siedziba gminy
	- granica miasta i gminy
	- granica powiatu
	- granica obrębu

skala 1:40 000

0 0.8 1.6 2.4 3.2 4 km

Opracowanie
GINGER
LEHMANN+PARTNER

ul. Marii Dąbrowskiej 8, 42 - 500 Koron
tel.: 011 364 74 00, fax: 011 364 74 04
e-mail: info@lemannpartner.pl
internet: http://www.pzw.ginger.pl

Stan: Grudzień 2020

Projekt: 20359